

29-16-064601-375
 Для эксплуатации объекта газоснабжения
 "Газопровод межпоселковый от ГРС-1 "Архангельск"
 ("Талаги") до Архангельской ТЭЦ и ГРП г. Архангельск
 Архангельской области" (первый этап)
 Учтенный
 Аренда Обществу с ограниченной ответственностью
 "Газпром межрегионгаз"

29-16-064601-590
 Для садоводства
 Ранее учтенный
 Собственность Кирсанова Наталья Петровна

29-16-064601-589
 Для садоводства
 Ранее учтенный
 Собственность Кирсанова Наталья Петровна

29-16-064601-589
 Для садоводства
 Ранее учтенный
 Собственность Кирсанова Наталья Петровна

29-16-064601-471
 Для садоводства
 Временный
 Сведения о регистрации
 прав отсутствуют

29-16-064601-473
 Для садоводства
 Временный
 Сведения о регистрации
 прав отсутствуют

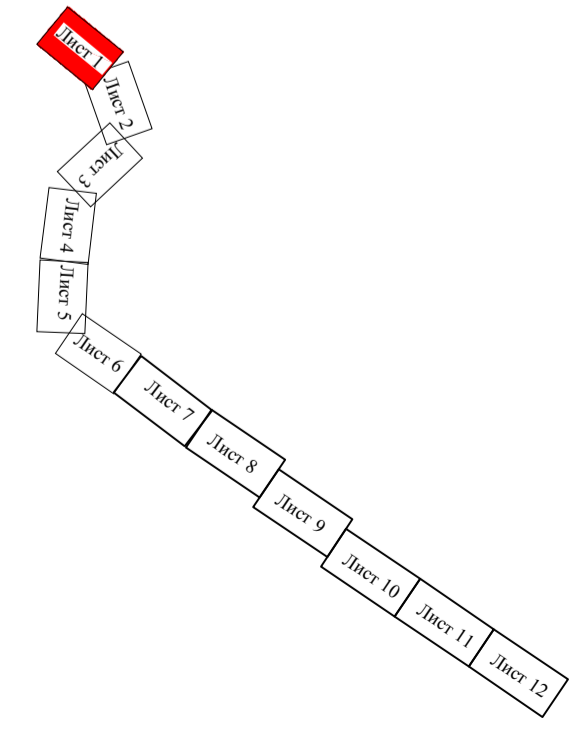
29-16-064601-475
 Для садоводства
 Временный
 Сведения о регистрации
 прав отсутствуют

29-16-064601-442
 Для садоводства
 Временный
 Сведения о регистрации прав отсутствуют

29-16-064601-71
 Для садоводства
 Учтенный
 Собственность Кирсанова Наталья Петровна

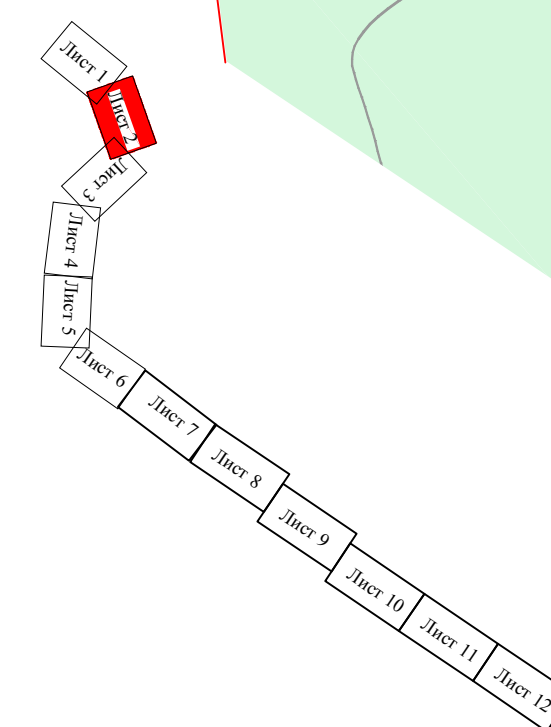
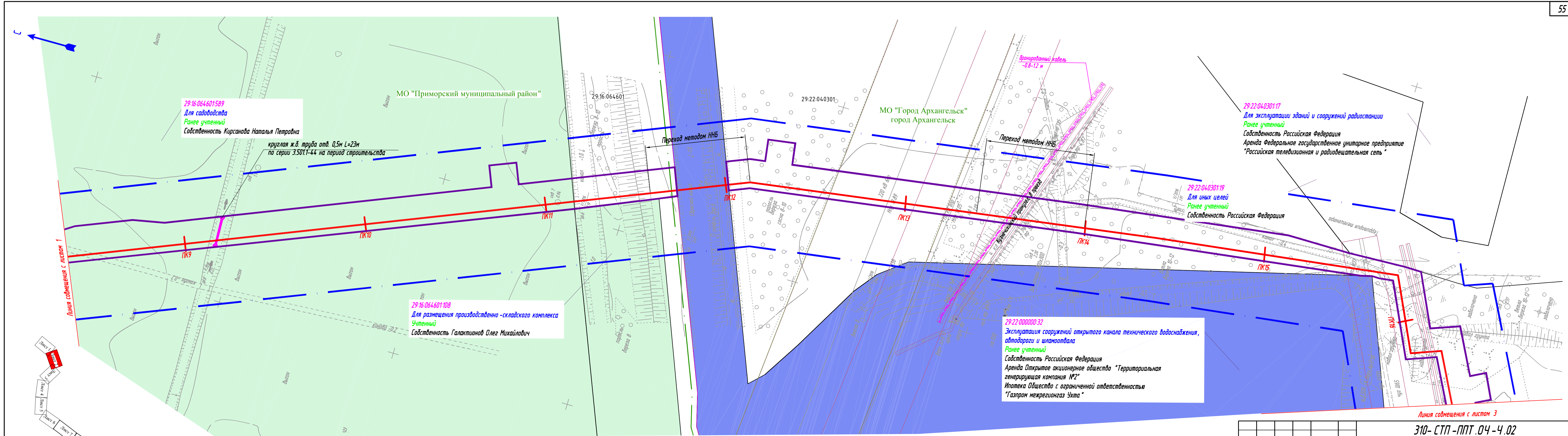
29-16-064601-156
 Для размещения производственно-складского комплекса
 Учтенный
 Собственность Аникиев Григорий Владимирович

- граница МО "Приморский муниципальный район"
- граница кадастрового квартала
- граница существующего земельного участка
- граница проектирования
- проектируемые красные линии газопровода на период строительства
- ось проектируемого газопровода
- обозначение земельного участка, по данным ГКН, находящегося в собственности
- обозначение земельного участка, по данным ГКН, сведения о котором носят временный характер
- 29-22-072802 - номер кадастрового квартала
- 29-22-073201-123 - кадастровый номер земельного участка



Примечание:
 1. Проектируемые красные линии газопровода на период строительства
 совпадают с границами полосы отвода на период его строительства.

310-СТП-ППТ.04-4.02					
Подготовка проекта планировки территории и проекта межевания территории по объекту "Газопровод межпоселковый от ГРП г. Архангельска до Архангельской ТЭЦ Архангельской области"					
Изм.	К.уч.	Лист	№ в.	Подпись	Дата
Разработал	Павловская	07.16			
Проверил	Патарушина	07.16			
ГИП	Патарушина	07.16			
Н. контр.	Никифорова	07.16			
			Этадия	Лист	Листов
			ППТ	1	12
			Чертеж планировки территории ПК 0+00 - ПК 8+35 М 1:1000		



29-16-064601-108
Для размещения производственно-складского комплекса
Учтенный
Собственность Галактионов Олег Михайлович

29-16-064601-589
Для садоводства
Ранее учтенный
Собственность Кирсанова Наталья Петровна

круглая ж.б. труба отв. 0,5м L=23м
по серии З.501.1-44 на период строительства

29-22-000000-32
Эксплуатация сооружений открытого канала технического водоснабжения, автодороги и шламоотвала
Ранее учтенный
Собственность Российская Федерация
Аренда Открытое акционерное общество "Территориальная генерирующая компания №2"
Ипотека Общества с ограниченной ответственностью "Газпром межрегионгаз Чхтв"

29-22-040301-17
Для эксплуатации зданий и сооружений радиостанции
Ранее учтенный
Собственность Российская Федерация
Аренда Федеральное государственное унитарное предприятие "Российская телевизионная и радиовещательная сеть"

29-22-040301-19
Для иных целей
Ранее учтенный
Собственность Российская Федерация

Примечание:

1. Проектируемые красные линии газопровода на период строительства совпадают с границами полосы отвода на период его строительства.

- граница кадастрового квартала
- граница существующего земельного участка
- - - граница проектирования
- проектируемые красные линии газопровода на период строительства
- ось проектируемого газопровода
- - - граница МО "Приморский муниципальный район"
- территории с особыми условиями использования по данным ГКН
- обозначение земельного участка, по данным ГКН, находящегося в собственности
- обозначение земельного участка, по данным ГКН, находящегося в аренде
- 29-22-072802 - номер кадастрового квартала
- 29-22-073201-123 - кадастровый номер земельного участка

310-СТП-ППТ.04-4.02

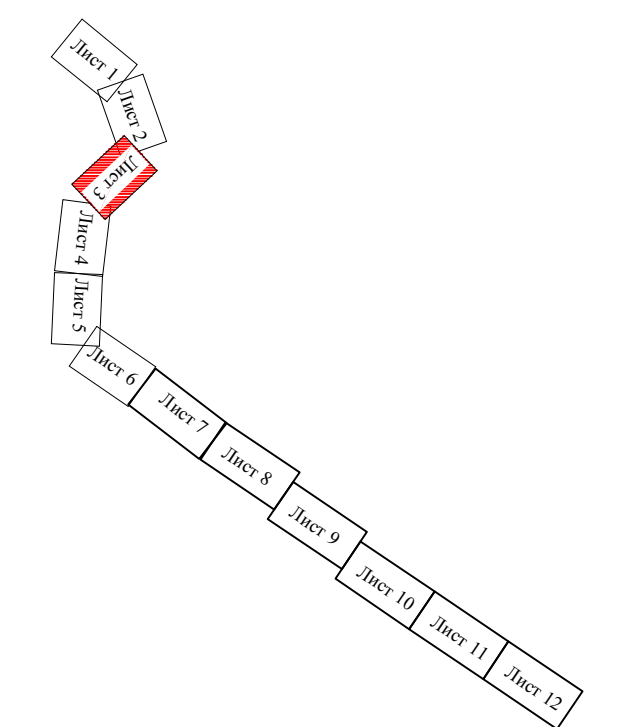
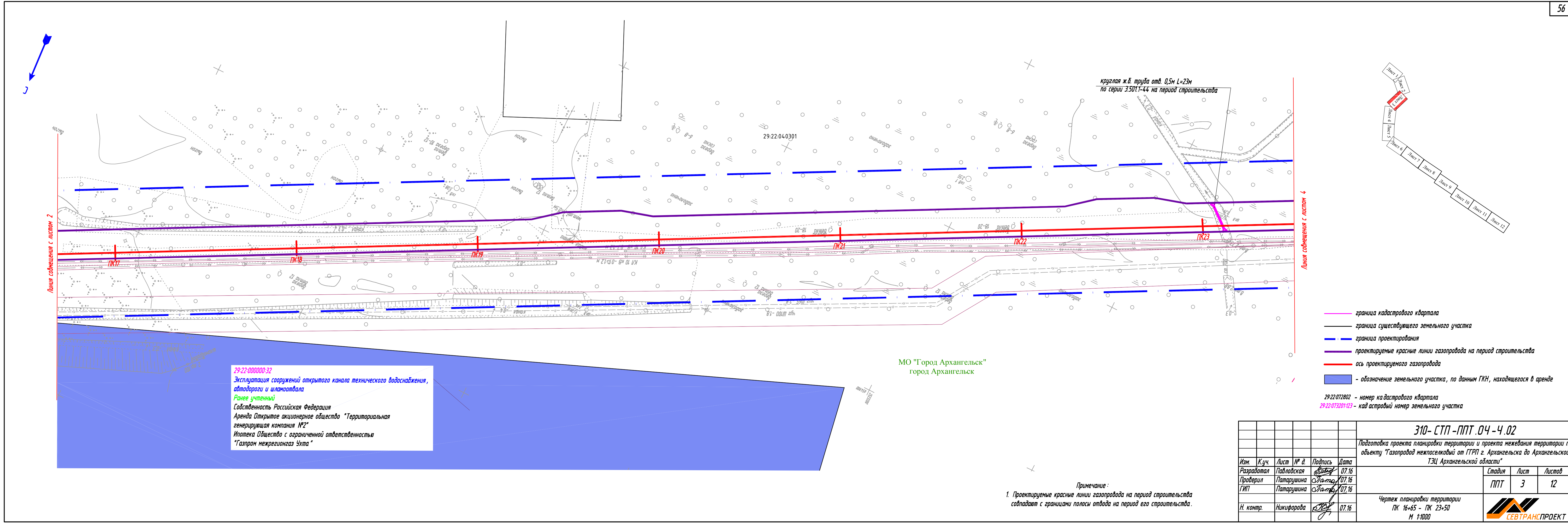
Подготовка проекта планировки территории и проекта межевания территории по объекту "Газопровод межпоселковый от ГГРП г. Архангельска до Архангельской ТЭЦ Архангельской области"

Изм.	К.уч.	Лист	№ д.	Подпись	Дата
Разработал	Павловская			<i>Павловская</i>	07.16
Проверил	Патарушина			<i>Патарушина</i>	07.16
ГИП	Патарушина			<i>Патарушина</i>	07.16
Н. контр.	Никифорова			<i>Никифорова</i>	07.16

Стадия	Лист	Листов
ППТ	2	12

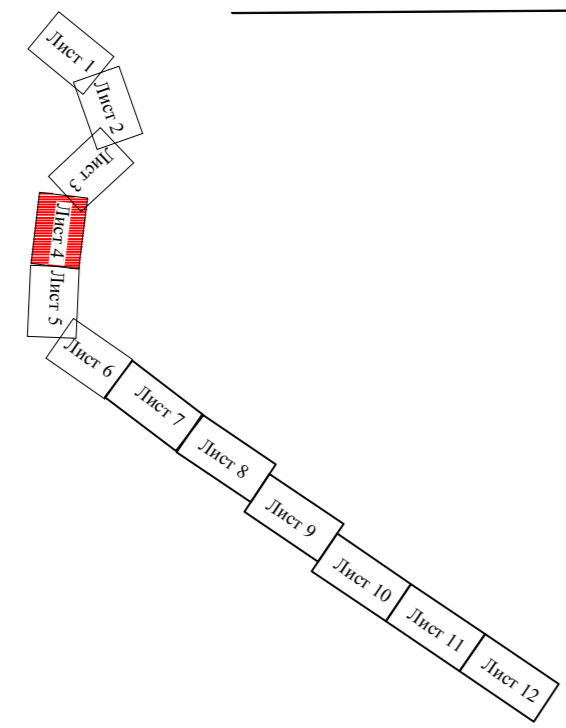
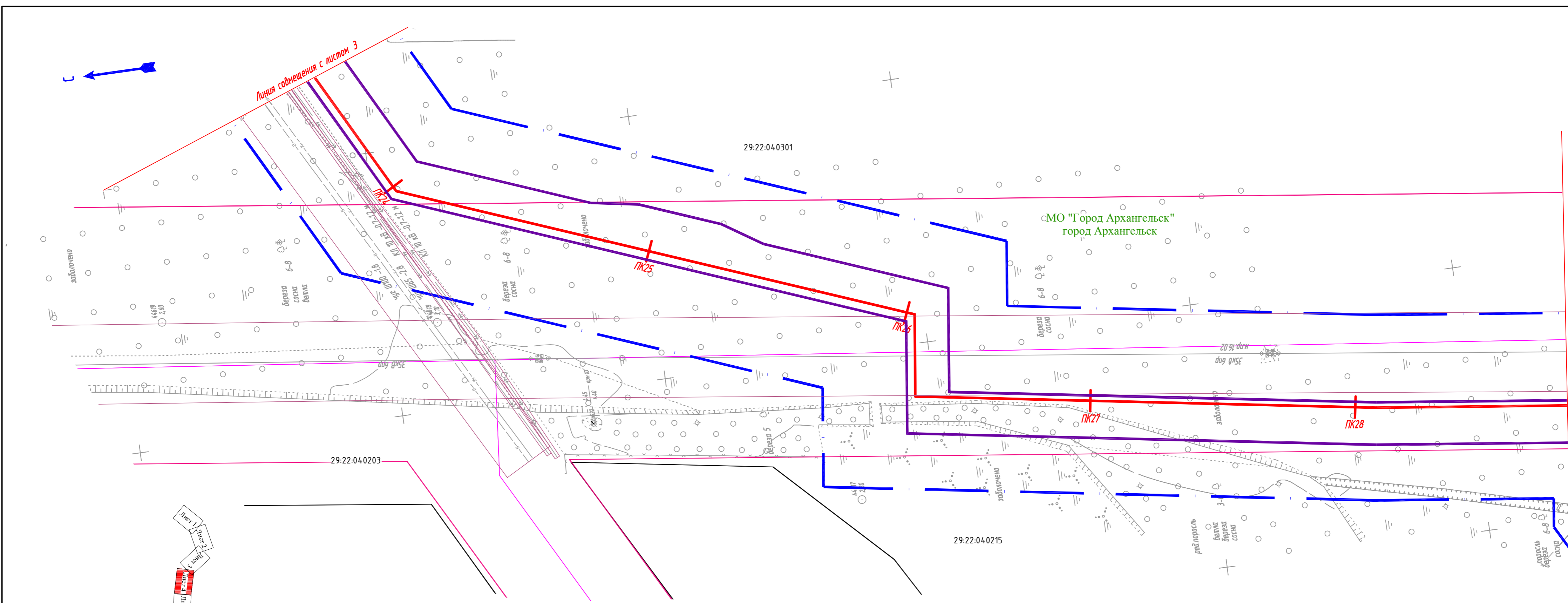
Чертеж планировки территории
ПК 8+35 - ПК 16+65
М 1:1000





- граница кадастрового квартала
 - граница существующего земельного участка
 - граница проектирования
 - проектируемые красные линии газопровода на период строительства
 - ось проектируемого газопровода
 - обозначение земельного участка, по данным ГКН, находящегося в аренде
- 29-22-072802 - номер кадастрового квартала
29-22-073201-123 - кадастровый номер земельного участка

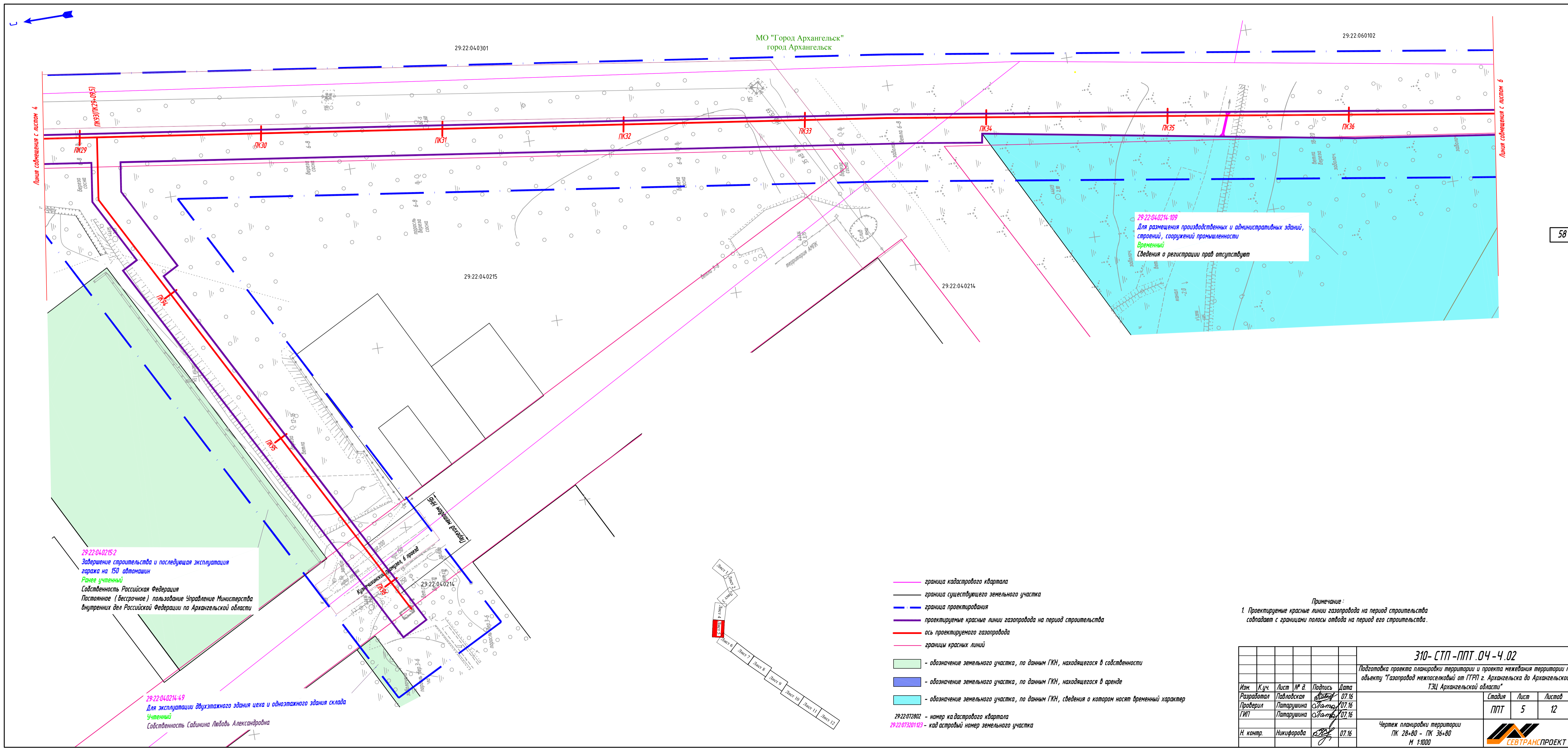
310-СТП-ППТ.04-4.02				
Подготовка проекта планировки территории и проекта межевания территории по объекту "Газопровод межпоселковый от ГРП г. Архангельска до Архангельской ТЭЦ Архангельской области"				
Изм.	К.уч.	Лист	№ д	Дата
Разработал	Павловская			07.16
Проверил	Патарушина			07.16
ГИП	Патарушина			07.16
Н. контр.	Никифорова			07.16
Стадия			Лист	Листов
ППТ			3	12
Чертеж планировки территории ПК 16+65 - ПК 23+50 М 1:1000				



Примечание:
 1. Проектируемые красные линии газопровода на период строительства совпадают с границами полосы отвода на период его строительства.

- граница кадастрового квартала
 - граница существующего земельного участка
 - граница проектирования
 - проектируемые красные линии газопровода на период строительства
 - ось проектируемого газопровода
 - границы красных линий
- 29:22:072802 - номер кадастрового квартала
 29:22:073201:123 - кадастровый номер земельного участка

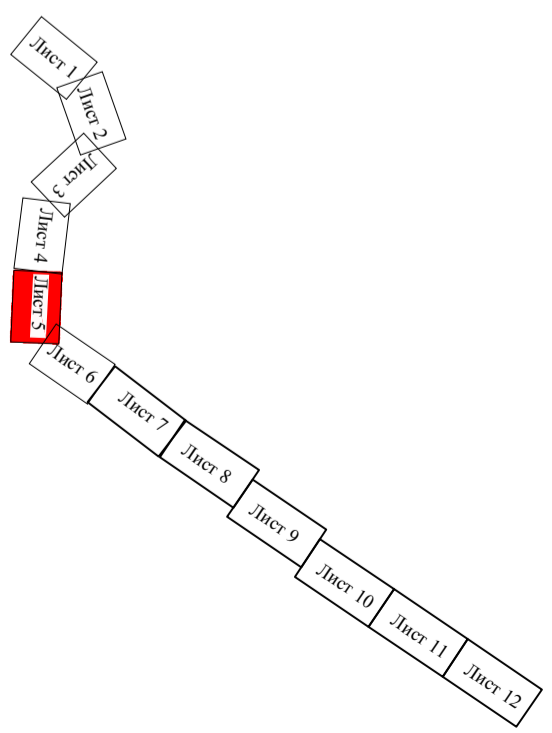
310-СТП-ППТ.04-4.02				
Подготовка проекта планировки территории и проекта межевания территории по объекту "Газопровод межпоселковый от ГРП г. Архангельска до Архангельской ТЭЦ Архангельской области"				
Изм.	К.уч.	Лист № д.	Подпись	Дата
Разработал	Павловская		<i>Павловская</i>	07.16
Проверил	Патарушина		<i>Патарушина</i>	07.16
ГИП	Патарушина		<i>Патарушина</i>	07.16
Н. контр.	Никифорова		<i>Никифорова</i>	07.16
Чертеж планировки территории ПК 23+50 - ПК 28+80 М 1:1000			Стадия ППТ	Лист 4
			Листов 12	



29:22:04:0214-109
 Для размещения производственных и административных зданий, строений, сооружений промышленности
Временный
 Сведения о регистрации прав отсутствуют

29:22:04:0215-2
 Завершение строительства и последующая эксплуатация гаража на 150 автомашин
 Ранее учтенный
 Собственность Российской Федерации
 Постоянное (бессрочное) пользование Управление Министерства внутренних дел Российской Федерации по Архангельской области

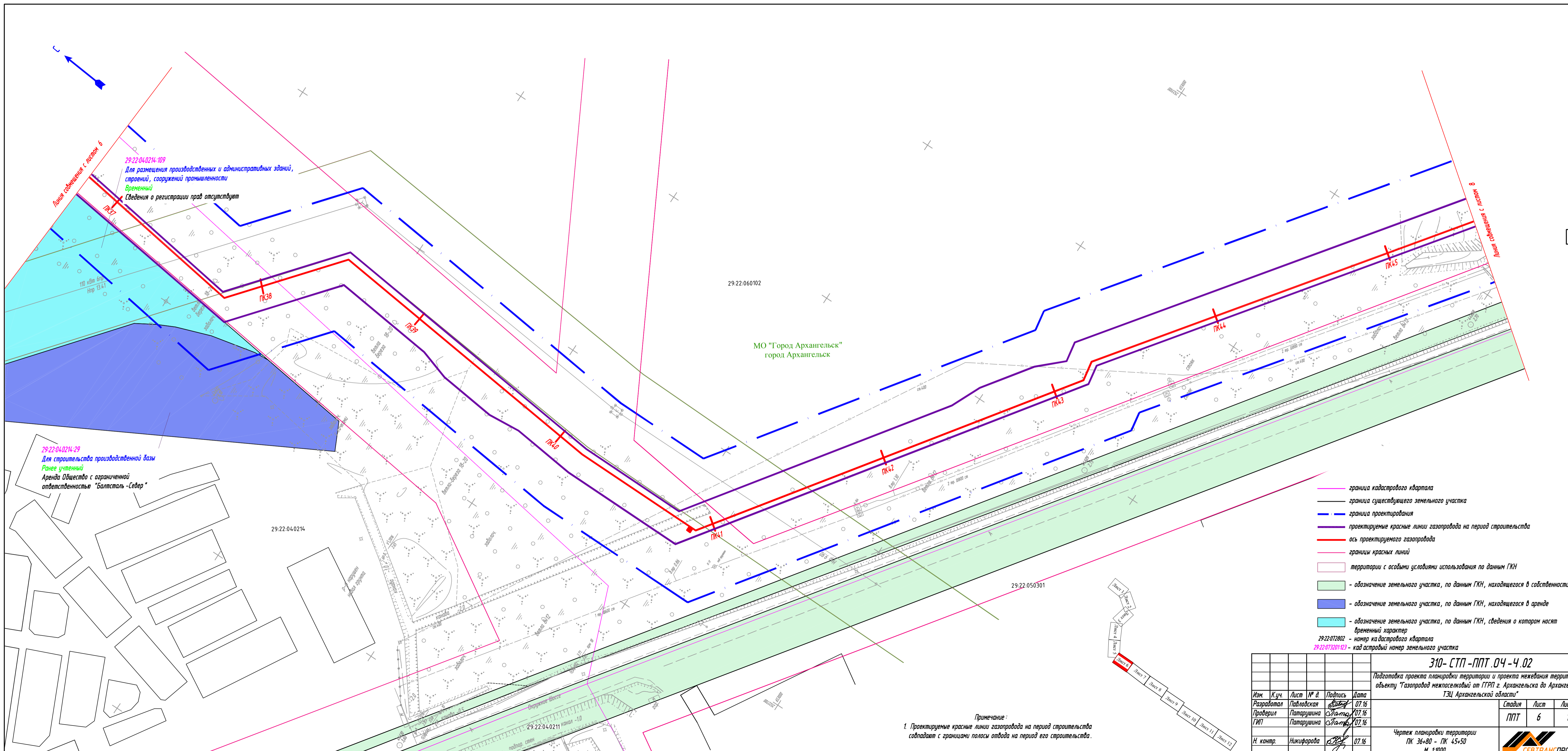
29:22:04:0214-49
 Для эксплуатации двухэтажного здания цеха и одноэтажного здания склада
 Учтенный
 Собственность Сабина Лябовь Александровна



- граница кадастрового квартала
 - граница существующего земельного участка
 - граница проектирования
 - проектируемые красные линии газопровода на период строительства
 - ось проектируемого газопровода
 - границы красных линий
 - обозначение земельного участка, по данным ГКН, находящегося в собственности
 - обозначение земельного участка, по данным ГКН, находящегося в аренде
 - обозначение земельного участка, по данным ГКН, сведения о котором носят временный характер
- 29:22:012802 - номер кадастрового квартала
 29:22:012201123 - код астроидный номер земельного участка

Примечание:
 1. Проектируемые красные линии газопровода на период строительства совпадают с границами полосы отвода на период его строительства.

					310-СТП-ПТТ.04-4.02			
					Подготовка проекта планировки территории и проекта межевания территории по объекту "Газопровод межпоселковый от ГРП г. Архангельска до Архангельской ТЭЦ Архангельской области"			
Изм.	К.уч.	Лист	№ в	Подпись	Дата	Этадия	Лист	Листов
Разработал	Павловская	5	1	<i>Павловская</i>	07.16	ПТТ	5	12
Проверил	Патарушина	5	2	<i>Патарушина</i>	07.16			
ГИП	Патарушина	5	3	<i>Патарушина</i>	07.16			
И. контр.	Никифорова	5	4	<i>Никифорова</i>	07.16			
					Чертеж планировки территории ПК 28+80 - ПК 36+80 М 1:1000			



29-22-04-0214-109
 Для размещения производственных и административных зданий, строений, сооружений промышленности
 Временный
 Сведения о регистрации прав отсутствуют

29-22-04-0214-29
 Для строительства производственной базы
 Ранее учтенный
 Аренда Обществом с ограниченной ответственностью "Балтсталь - Север"

29-22-060102

МО "Город Архангельск"
 город Архангельск

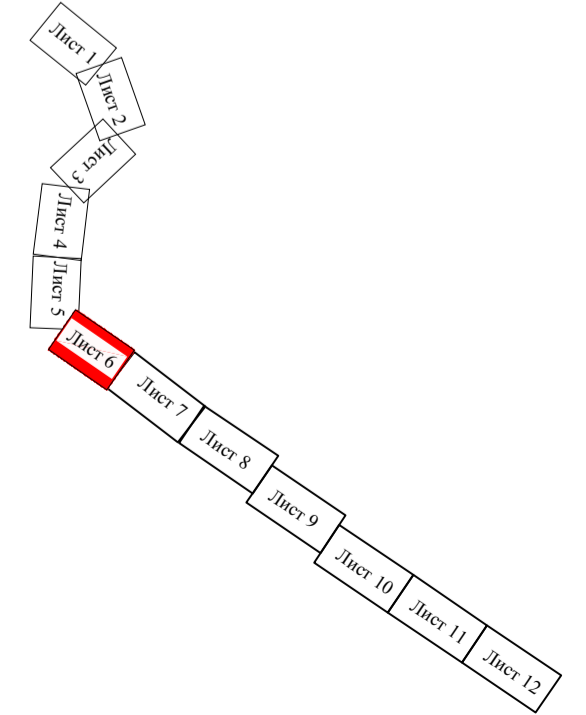
29-22-04-0214

29-22-050301

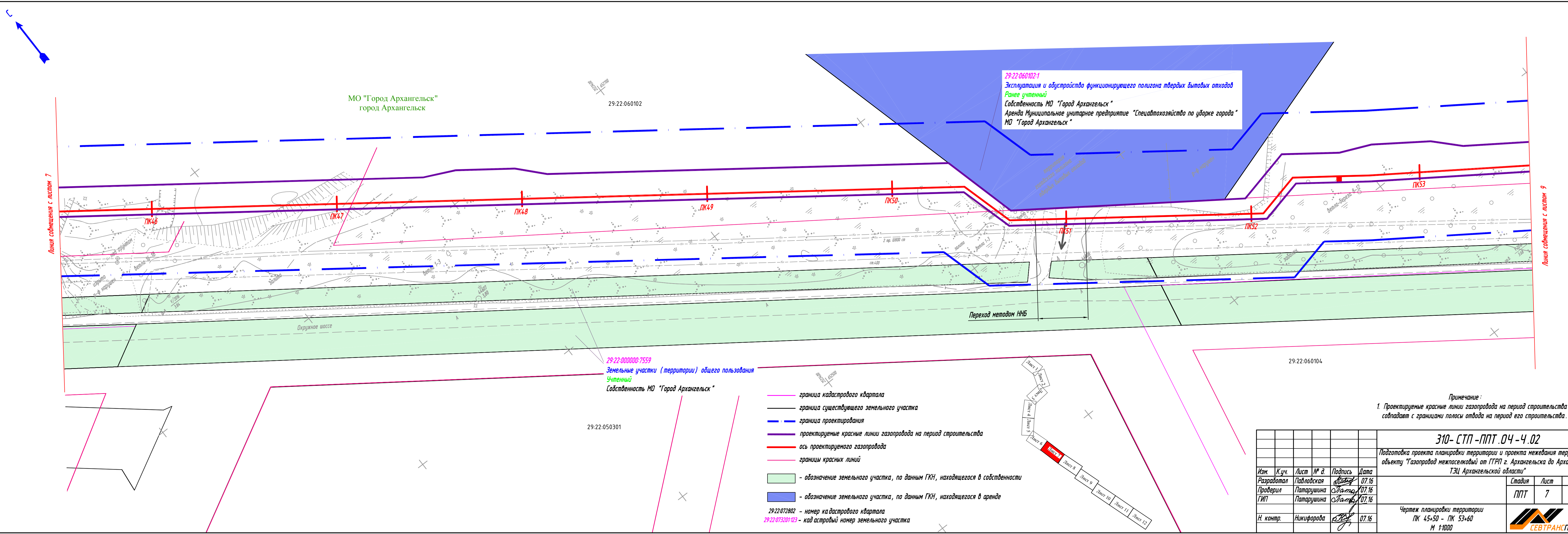
29-22-04-0211

- граница кадастрового квартала
- граница существующего земельного участка
- граница проектирования
- проектируемые красные линии газопровода на период строительства
- ось проектируемого газопровода
- границы красных линий
- территории с особыми условиями использования по данным ГКН
- обозначение земельного участка, по данным ГКН, находящегося в собственности
- обозначение земельного участка, по данным ГКН, находящегося в аренде
- обозначение земельного участка, по данным ГКН, сведения о котором носят временный характер
- 29-22-072802 — номер кадастрового квартала
- 29-22-073201-023 — кадастровый номер земельного участка

Примечание:
 1. Проектируемые красные линии газопровода на период строительства совпадают с границами полосы отвода на период его строительства.



					310-СТП-ППТ.04-4.02			
					Подготовка проекта планировки территории и проекта межевания территории по объекту "Газопровод межпоселковый от ГРП г. Архангельска до Архангельской ТЭЦ Архангельской области"			
Изм.	К.уч.	Лист	№ в	Подпись	Дата	Студия	Лист	Листов
Разработал	Павловская	Лист 6	1	Л.Павловская	07.16	ППТ	6	12
Проверил	Патарушина	Лист 6	1	Л.Патарушина	07.16			
ГИП	Патарушина	Лист 6	1	Л.Патарушина	07.16			
Н. контр.	Никифорова	Лист 6	1	Л.Никифорова	07.16	Чертеж планировки территории ПК 36+80 - ПК 45+50 М 1:1000		



29:22-060102-1
 Эксплуатация и обустройство функционирующего полигона твердых бытовых отходов
 Ранее учтенный
 Собственность МО "Город Архангельск"
 Аренда Муниципальное унитарное предприятие "Спецавтохозяйство по уборке города"
 МО "Город Архангельск"

29:22-000000-7559
 Земельные участки (территории) общего пользования
 Учтенный
 Собственность МО "Город Архангельск"

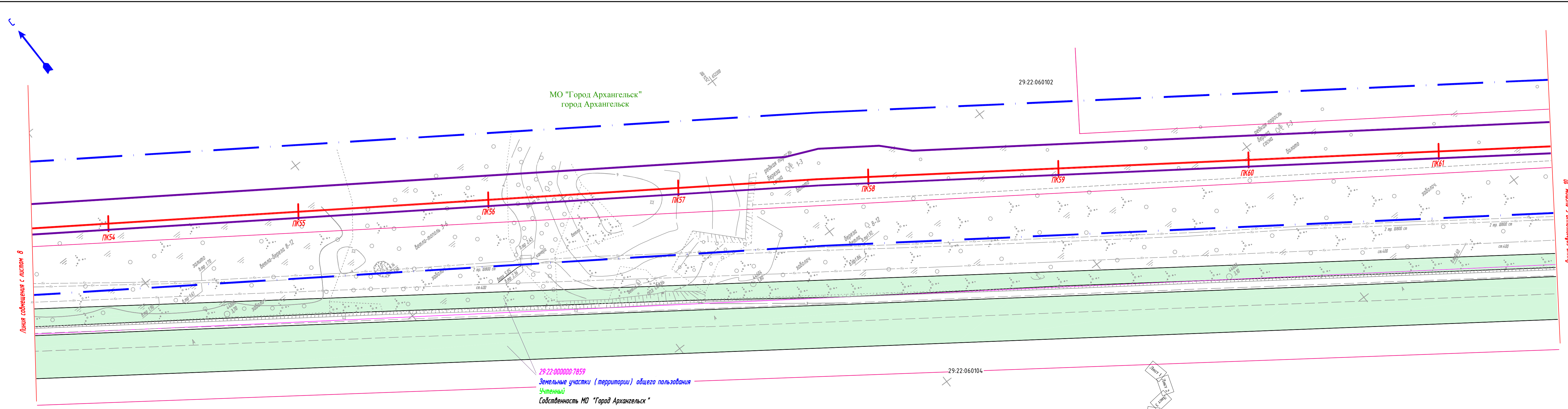
- граница кадастрового квартала
- граница существующего земельного участка
- граница проектирования
- проектируемые красные линии газопровода на период строительства
- ось проектируемого газопровода
- границы красных линий

- - обозначение земельного участка, по данным ГКН, находящегося в собственности
 - - обозначение земельного участка, по данным ГКН, находящегося в аренде
- 29:22-072802 - номер ка кадастрового квартала
 29:22-073201-123 - ка дастровый номер земельного участка

Изм.	К.уч.	Лист	№ д.	Подпись	Дата
Разработал	Павловская			<i>Павловская</i>	07.16
Проверил	Патарушина			<i>Патарушина</i>	07.16
ГИП	Патарушина			<i>Патарушина</i>	07.16
Н. контр.	Никифорова			<i>Никифорова</i>	07.16

310-СТП-ППТ.04-4.02		
Подготовка проекта планировки территории и проекта межевания территории по объекту "Газопровод межпоселковый от ГГРП г. Архангельска до Архангельской ТЭЦ Архангельской области"		
Стадия	Лист	Листов
ППТ	7	12
Чертеж планировки территории ПК 45+50 - ПК 53+60 М 1:1000		
 СЕВТРАНСПРОЕКТ		

Примечание:
 1. Проектируемые красные линии газопровода на период строительства совпадают с границами полосы отвода на период его строительства.



Линия со смещением с листом 8

Линия со смещением с листом 10

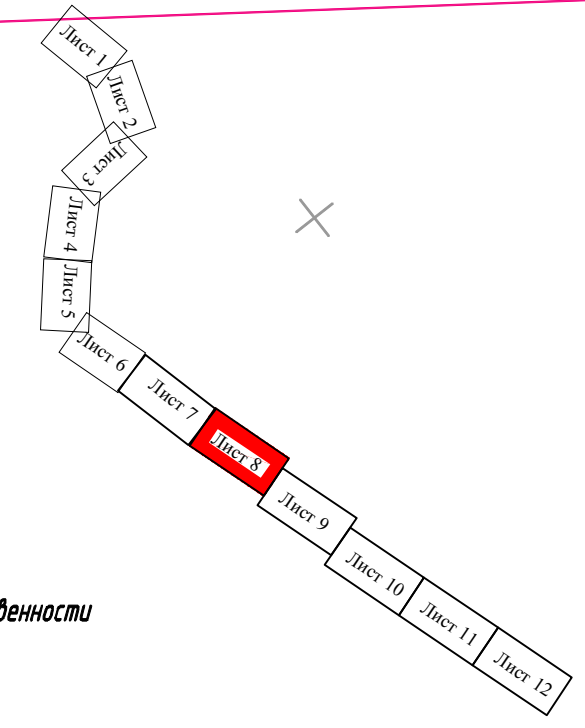
29:22:000000-7859
 Земельный участок (территория) общего пользования
 Учтенный
 Собственность МО "Город Архангельск"

29:22:060104

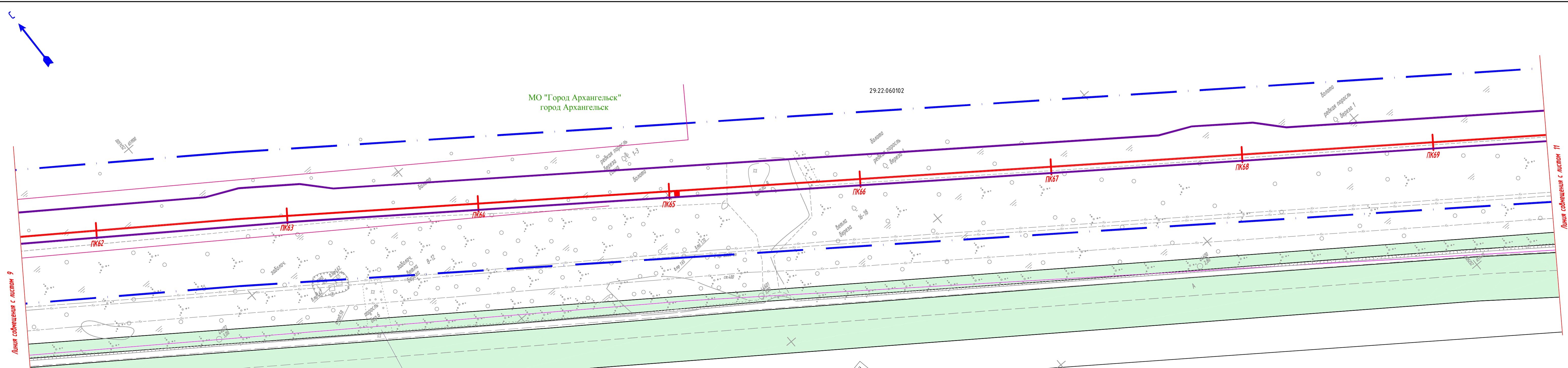
- граница кадастрового квартала
- граница существующего земельного участка
- граница проектирования
- проектируемые красные линии газопровода на период строительства
- ось проектируемого газопровода
- границы красных линий
- обозначение земельного участка, по данным ГКН, находящегося в собственности
- 29:22:072802 - номер кадастрового квартала
- 29:22:073201:123 - кадастровый номер земельного участка

Примечание:

1. Проектируемые красные линии газопровода на период строительства совпадают с границами полосы отвода на период его строительства.



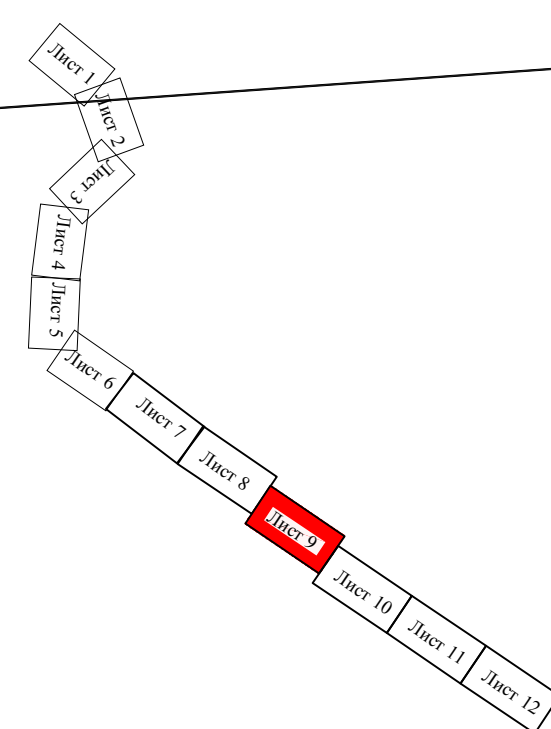
310-СТП-ППТ.04-4.02					
Подготовка проекта планировки территории и проекта межевания территории по объекту "Газопровод межпоселковый от ГГРП г. Архангельска до Архангельской ТЭЦ Архангельской области"					
Изм.	К.уч.	Лист	№ д.	Подпись	Дата
Разработал	Павловская	Лист 8		<i>Павловская</i>	07.16
Проверил	Патарушина	Лист 8		<i>Патарушина</i>	07.16
ГИП	Патарушина	Лист 8		<i>Патарушина</i>	07.16
Н. контр.	Никифорова	Лист 8		<i>Никифорова</i>	07.16
Чертеж планировки территории ПК 53+60 - ПК 61+60 М 1:1000					
Стадия Лист Листов ППТ 8 12					



Линия соприкосновения с листом 9

Линия соприкосновения с листом 11

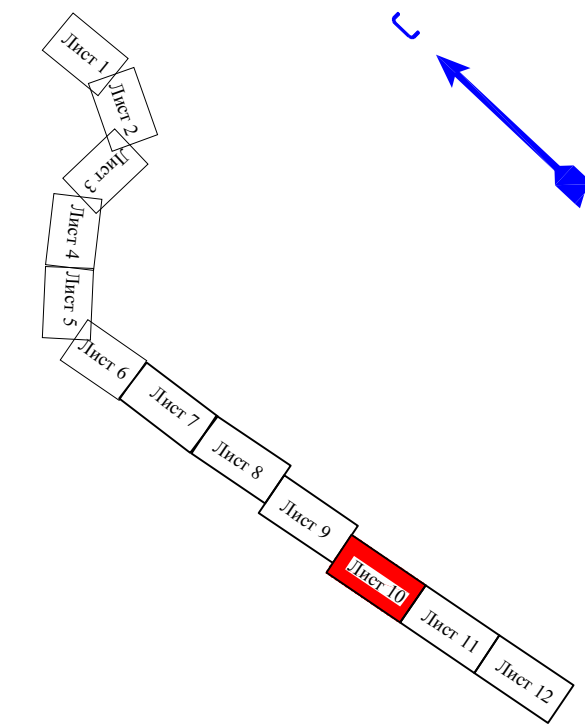
29-22-000000-7859
Земельные участки (территории) общего пользования
Учтенный
Собственность МО "Город Архангельск"



- граница кадастрового квартала
 - граница существующего земельного участка
 - граница проектирования
 - проектируемые красные линии газопровода на период строительства
 - ось проектируемого газопровода
 - границы красных линий
 - обозначение земельного участка, по данным ГКН, находящегося в собственности
- 29-22-072802 - номер кадастрового квартала
29-22-073201-123 - кадастровый номер земельного участка

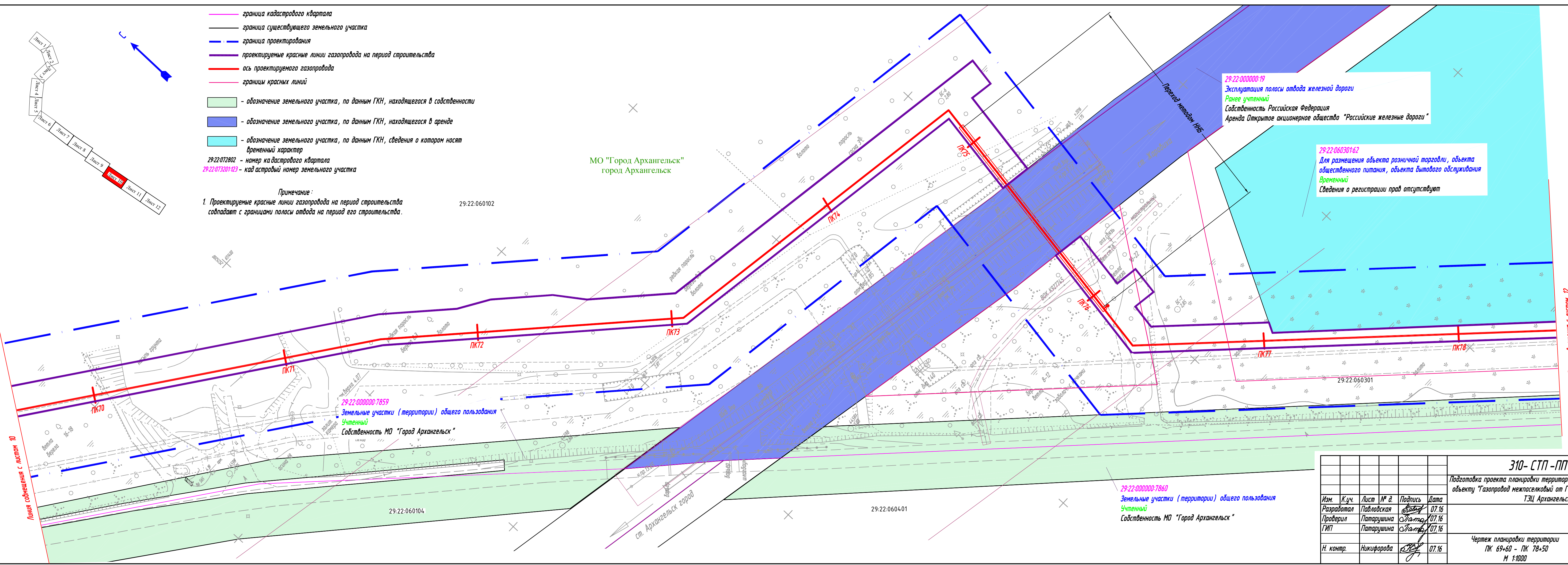
Примечание:
1. Проектируемые красные линии газопровода на период строительства совпадают с границами полосы отвода на период его строительства.

310-СТП-ППТ.04-4.02											
Подготовка проекта планировки территории и проекта межевания территории по объекту "Газопровод межпоселковый от ГТРП г. Архангельска до Архангельской ТЭЦ Архангельской области"											
Изм.	К.уч.	Лист	№ д.	Подпись	Дата						
Разработал	Павловская	Лист 9		<i>Павловская</i>	07.16						
Проверил	Патарушина			<i>Патарушина</i>	07.16						
ГИП	Патарушина			<i>Патарушина</i>	07.16						
Н. контр.	Никифорова			<i>Никифорова</i>	07.16						
Чертеж планировки территории ПК 61+60 - ПК 69+60 М 1:1000				<table border="1" style="width: 100%; border-collapse: collapse;"> <tr> <td>Стадия</td> <td>Лист</td> <td>Листов</td> </tr> <tr> <td>ППТ</td> <td>9</td> <td>12</td> </tr> </table>		Стадия	Лист	Листов	ППТ	9	12
Стадия	Лист	Листов									
ППТ	9	12									



- граница кадастрового квартала
 - граница существующего земельного участка
 - граница проектирования
 - проектируемые красные линии газопровода на период строительства
 - ось проектируемого газопровода
 - границы красных линий
- обозначение земельного участка, по данным ГКН, находящегося в собственности
 - обозначение земельного участка, по данным ГКН, находящегося в аренде
 - обозначение земельного участка, по данным ГКН, сведения о котором носят временный характер
- 29-22-072802 - номер кадастрового квартала
 29-22-073201-123 - кадастровый номер земельного участка

Примечание:
 1. Проектируемые красные линии газопровода на период строительства совпадают с границами полосы отвода на период его строительства.



29-22-000000-19
 Эксплуатация полосы отвода железной дороги
 Ранее учтенный
 Собственность Российская Федерация
 Аренда Открытое акционерное общество "Российские железные дороги"

29-22-060301-62
 Для размещения объекта розничной торговли, объекта общественного питания, объекта бытового обслуживания
 Временный
 Сведения о регистрации прав отсутствуют

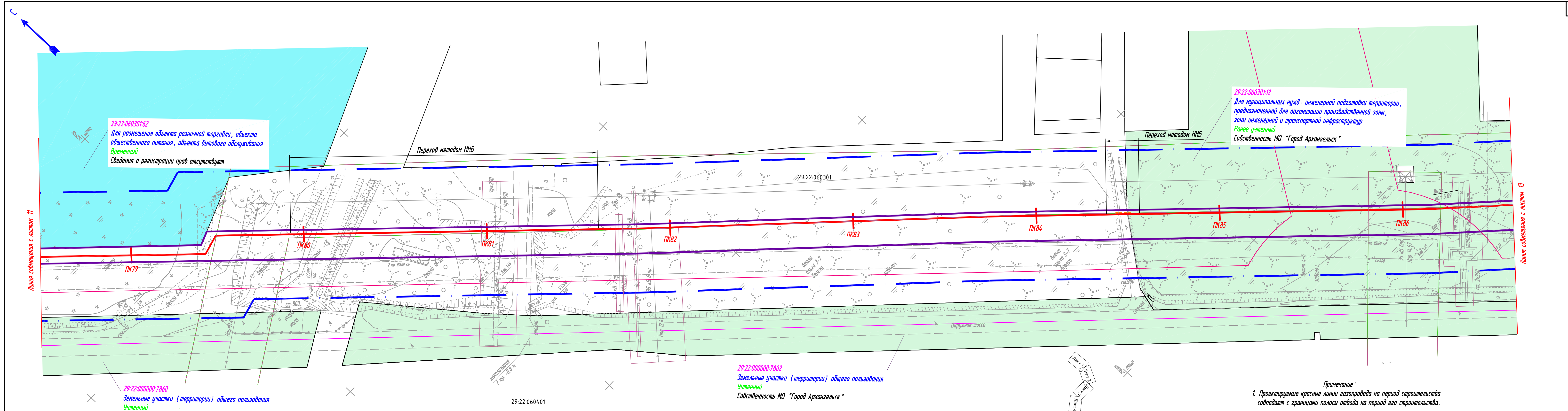
29-22-000000-7859
 Земельные участки (территории) общего пользования
 Учтенный
 Собственность МО "Город Архангельск"

29-22-000000-7860
 Земельные участки (территории) общего пользования
 Учтенный
 Собственность МО "Город Архангельск"

Линия совмещения с листом 12

Линия совмещения с листом 10

310-СТП-ППТ.04-4.02				
Подготовка проекта планировки территории и проекта межевания территории по объекту "Газопровод межпоселковый от ГРП г. Архангельска до Архангельской ТЭЦ Архангельской области"				
Изм.	К.уч.	Лист	№ д	Подпись
Разработал	Павловская	10	07.16	<i>Павловская</i>
Проверил	Патарушина	10	07.16	<i>Патарушина</i>
ГИП	Патарушина	10	07.16	<i>Патарушина</i>
Н. контр.	Никифорова	10	07.16	<i>Никифорова</i>
		Стадия	Лист	Листов
		ППТ	10	12
Чертеж планировки территории ПК 69+60 - ПК 78+50 М 1:1000				



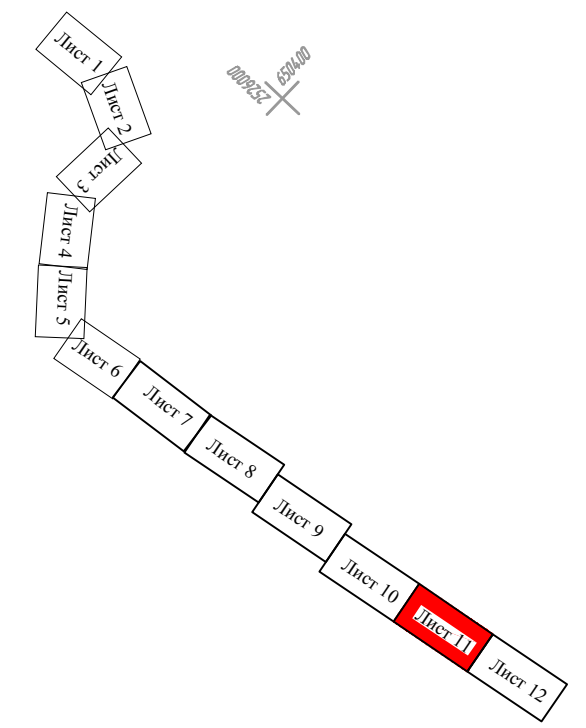
29-22-060301-62
Для размещения объекта розничной торговли, объекта общественного питания, объекта бытового обслуживания
Временный
Сведения о регистрации прав отсутствуют

29-22-060301-12
Для муниципальных нужд: инженерной подготовки территории, предназначенной для организации производственной зоны, зоны инженерной и транспортной инфраструктур
Ранее учтенный
Собственность МО "Город Архангельск"

29-22-000000-7860
Земельные участки (территории) общего пользования
Учтенный
Собственность МО "Город Архангельск"

29-22-000000-7802
Земельные участки (территории) общего пользования
Учтенный
Собственность МО "Город Архангельск"

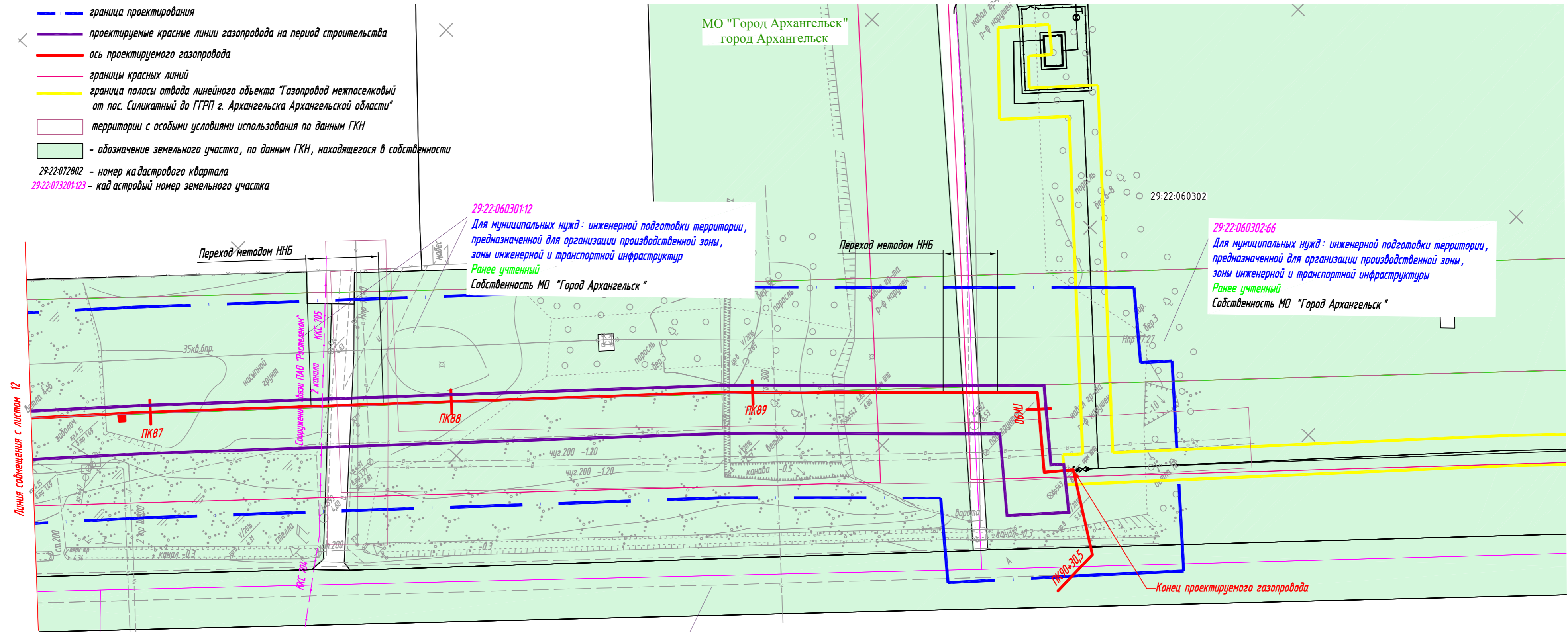
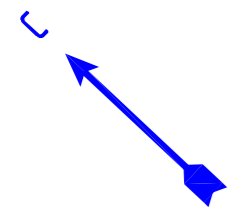
- граница кадастрового квартала
- граница существующего земельного участка
- граница проектирования
- проектируемые красные линии газопровода на период строительства
- ось проектируемого газопровода
- границы красных линий
- территории с особыми условиями использования по данным ГКН
- обозначение земельного участка, по данным ГКН, находящегося в собственности
- обозначение земельного участка, по данным ГКН, сведения о котором носят временный характер
- 29-22-072802 - номер кадастрового квартала
- 29-22-073201-123 - кадастровый номер земельного участка



Примечание:
1. Проектируемые красные линии газопровода на период строительства совпадают с границами полосы отвода на период его строительства.

310-СТП-ППТ.04-4.02				
Подготовка проекта планировки территории и проекта межевания территории по объекту "Газопровод межпоселковый от ГГРП г. Архангельска до Архангельской ТЭЦ Архангельской области"				
Изм.	К.уч.	Лист	№ д.	Подпись
Разработал	Павловская	Лист 11	07.16	<i>[Signature]</i>
Проверил	Патарушина	Лист 11	07.16	<i>[Signature]</i>
ГИП	Патарушина	Лист 11	07.16	<i>[Signature]</i>
Н. контр.	Никифорова	Лист 11	07.16	<i>[Signature]</i>
Чертеж планировки территории ПК 78+50 - ПК 86+60 М 1:1000			Стадия	Лист
			ППТ	11
				12

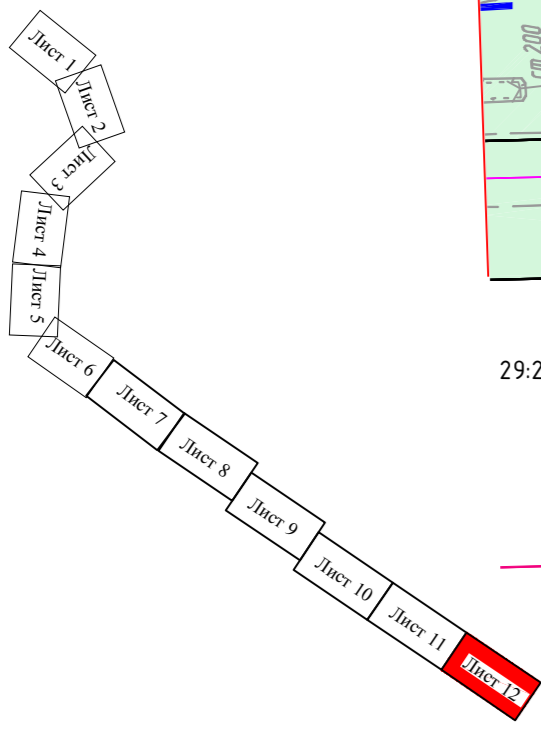
- граница кадастрового квартала
 - граница существующего земельного участка
 - граница проектирования
 - проектируемые красные линии газопровода на период строительства
 - ось проектируемого газопровода
 - границы красных линий
 - граница полосы отвода линейного объекта "Газопровод межпоселковый от пос. Силикатный до ГРП г. Архангельска Архангельской области"
 - территории с особыми условиями использования по данным ГКН
 - обозначение земельного участка, по данным ГКН, находящегося в собственности
- 29-22-072802 - номер кадастрового квартала
29-22-073201-123 - кадастровый номер земельного участка



29-22-060301-12
Для муниципальных нужд: инженерной подготовки территории, предназначенной для организации производственной зоны, зоны инженерной и транспортной инфраструктуры
Ранее учтенный
Собственность МО "Город Архангельск"

29-22-060302-66
Для муниципальных нужд: инженерной подготовки территории, предназначенной для организации производственной зоны, зоны инженерной и транспортной инфраструктуры
Ранее учтенный
Собственность МО "Город Архангельск"

29-22-000000-7802
Земельные участки (территории) общего пользования
Учтенный
Собственность МО "Город Архангельск"



Примечание:
1. Проектируемые красные линии газопровода на период строительства совпадают с границами полосы отвода на период его строительства.

					310-СТП-ППТ.04-4.02			
					Подготовка проекта планировки территории и проекта межевания территории по объекту "Газопровод межпоселковый от ГРП г. Архангельска до Архангельской ТЭЦ Архангельской области"			
Изм.	К.уч.	Лист	№ д.	Подпись	Дата	Стадия	Лист	Листов
Разработал	Павловская			<i>Павловская</i>	07.16	ППТ	12	12
Проверил	Патарушина			<i>Патарушина</i>	07.16			
ГИП	Патарушина			<i>Патарушина</i>	07.16			
Н. контр.	Никифорова			<i>Никифорова</i>	07.16	Чертеж планировки территории ПК 86+60 - ПК 90+30,5 М 1:1000		